










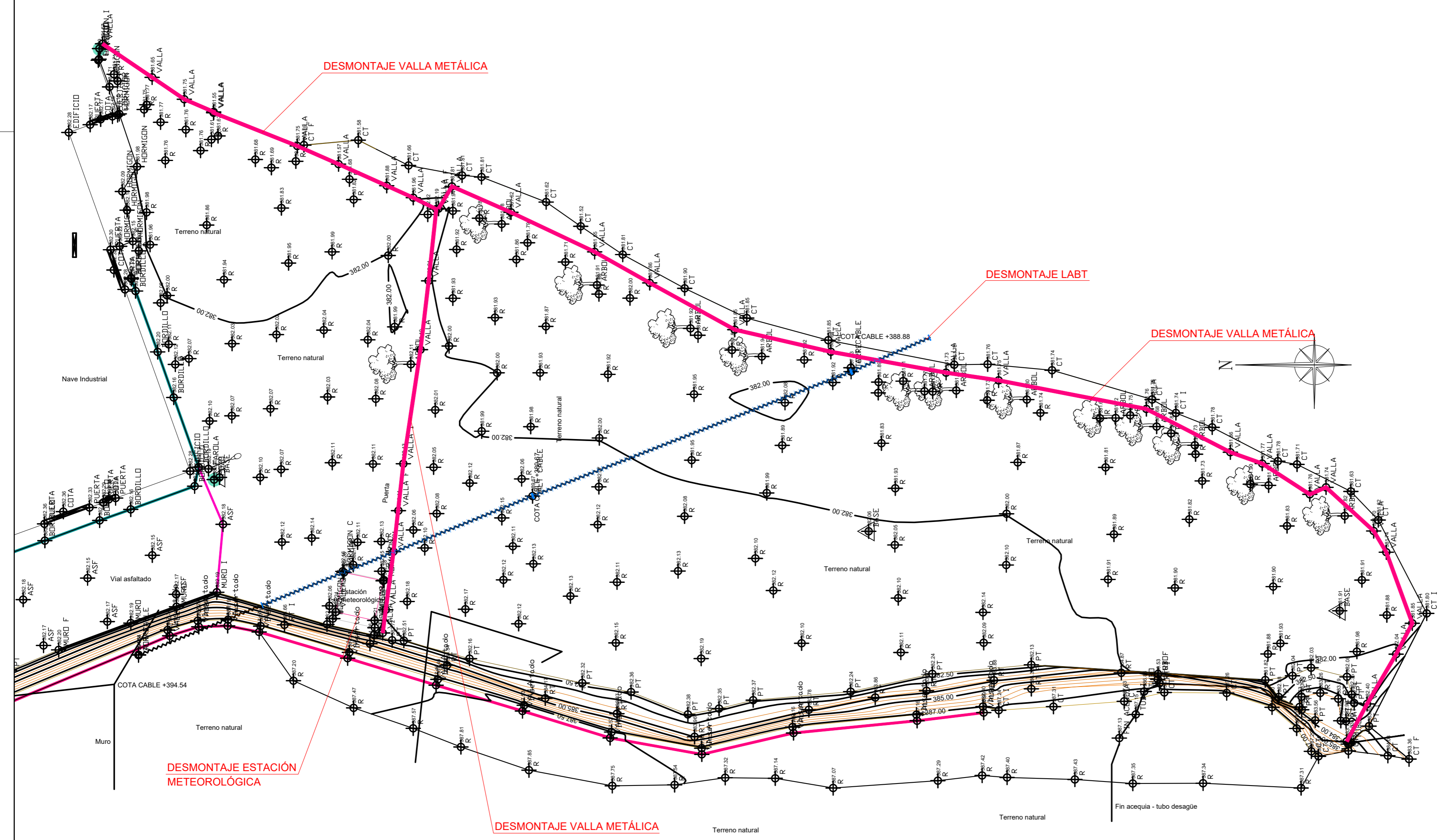
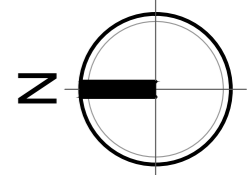


-  BASE
-  HORMIGÓN
-  LINEA ELECT. BT
-  POSTE ELÉCTRICO
-  ASFALTO
-  POZO
-  FAROLA EXISTENTE
-  TUBO DESAGÜE
-  BORDILLO
-  MURO
-  VALLA PERIMETRAL



NOTAS:

TODAS LAS DIMENSIONES DEBERÁN COMPROBARSE EN OBRA

NO DEBERÁN TOMARSE MEDIDAS SOBRE PLANO

LAS CONTRADICCIONES ENTRE DOCUMENTOS DEBERÁN SER ACLARADAS POR LA D.F.

LOS PLANOS DEBERÁN SER INTERPRETADOS EN CONJUNTO CON LOS RESTANTES DOCUMENTOS DEL PROYECTO

LOS PLANOS NO SON VALIDOS SIN EL SELLADO DE LA D.F.

QUEDA PROHIBIDA LA REPRODUCCIÓN O DIFUSIÓN TOTAL O PARCIAL DE CUALQUIER DOCUMENTO SIN AUTORIZACIÓN EXPRESA DE LA D.F.

LAS BASES INFORMÁTICAS DE LOS DOCUMENTOS DEL PROYECTO SON PROPIEDAD INTELECTUAL DE LOS AUTORES. QUEDA PROHIBIDA SU REPRODUCCIÓN O DIFUSIÓN.

**Pilar Martí Rodrigo**  
 Arquitecta  
 Carrer Benimaclet n° 2 pla 4ª  
 46120 Alboraya  
 fax 96 185 55 57  
 movil 626 50 63 41  
 e mail 06716@ctav.es

**Promotores**  
 EXCELENTÍSIMO AYUNTAMIENTO  
 DE COFRENTES

**Proyecto**  
 PROYECTO DE URBANIZACIÓN DE ZONA INDUSTRIAL DE COFRENTES PARA FACILITAR LA IMPLANTACIÓN DE EMPRESAS Y FOMENTAR EL EMPLEO (VALENCIA)

**Emplazamiento**  
 CL VALENCIA. Cofrentes. Valencia

**Título**  
 ESTADO ACTUAL, TOPOGRAFIA Y ACTUACIONES PREVIAS

**GE01**

Escala 1:250

Fecha  
 Octubre 2022



Pilar Martí Rodrigo  
 Arquitecta col.6716 COACV